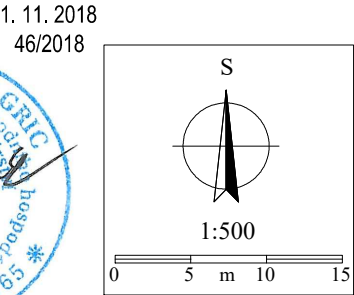




LEGENDA:

- osa stavby
- obvod staveniště
- 01⊗ vytyčovací bod

Poznámka:  
V rámci přípravných prací budou vytyčeny hranice parcel stavby, a to včetně technické infrastruktury.



	Odpovědný řešitel	Zpracovatel podkladů	Kreslil	Prověřil
	Ing. Vít Rybák	Ing. Jaroslav Gric	Ing. Jaroslav Gric	RNDr. L. Klímek
Objednatel: ČR – Státní pozemkový úřad, KPÚ pro JMK, Pobočka Brno, Kotlářská 53, 602 00 Brno				
Název zakázky: Svodné příkopy, ÚSES a polní cesty v k.ú. Pravlov	Stupeň	DSP, DPS		
	Formát	2xA4		
	Datum	09/2018		
Část:	Číslo zakázky	18 7052		
Název přílohy: Vytyčovací výkres svodného příkopu SP2 a SP4	Měřítko	1:500		
	Číslo přílohy	C.12.7		
	Číslo výtisku			